



Elaborato
SF2.2

ELABORATI RELATIVI ALLO STATO DI FATTO
CAPOLUOGO - VALLE S. MARTINO
Approvazione definitiva con deliberazione
di Consiglio Comunale n° 25 del 02.07.2007

Giugno 2007

CARTOGRAFIA AREE URBANIZZATE
ILLUMINAZIONE PUBBLICA E DISTRIBUZIONE GAS METANO
articolo 16/b Legge Regionale n° 34 del 05.08.1992

scale 1:2000





Progetto:
Dott. Ing. Giuseppe Bartolomei

Il Sindaco:

Dott. Ing. Alberto Clerici




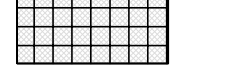





Il segretario comunale:

Indagine geologica e geomorfologica: Dott. Geol. Demetrio Papadopoulos

Indagine botanico vegetazionale: Dott. Agr. Francesco Bonelli

Censimento beni architettonici extraurbani: OPERA Studio Associato di Progettazione

LEGENDA

-  Edificato Esistente
-  Edificato in corso di costruzione
-  Zona A Centro Storico
-  Zona B Completamento
-  Zona "167" Valle S. Martino - 1.5 mc/mq
-  Zona "167" del Capoluogo
-  Zona C3 Espansione Monte di Gesù - 1.8 mc/mq
-  Zona D Insediamenti Produttivi Artigianali
-  Zona F Verde di uso Pubblico e Attrezzato
-  Zona R Verde di rispetto
-  Area Cimiteriale
-  Parcheggi
-  Illuminazione pubblica
-  Metano

