


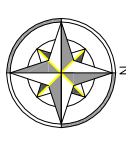


COMUNE DI APPIGNANO DEL TRONTO

Provincia di Ascoli Piceno

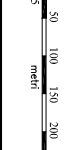


ELABORATO  
**PP 4.2**  
VARIANTE ALLO STRUMENTO URBANISTICO



Approvazione definitiva con deliberazione  
di Consiglio Comunale n° 23 del 02.07.2007

CATEGORIA DELLA STRUTTURA GEOMORFOLOGICA  
Emergenze geologiche e geomorfologiche (Art. 28 N.T.A. - P.P.A.R.)  
Boschi e Pascoli (Art. 34 e 35 N.T.A. - P.P.A.R.)



Progetto:  
Dott. Ing. Giuseppe Bartolomei



Il Sindaco:

Dott. Ing. Alberto Clerici



Il segretario comunale:



Indagine geologica e geomorfologica  
Indagine botanica vegetazionale  
Dott. Dott. Daniele Papadopoulos  
Dott. Agr. Francesco Bonelli  
Dott. Stefano Mancini  
Dott. Stefano Mancini



LEGENDA



ZONE TURISTICO RICETTIVA



ZONA 167° VALLE SAN MARTINO



ZONA 167° VALLE ORTA



ZONE INSEDIAMENTI INDUSTRIALI



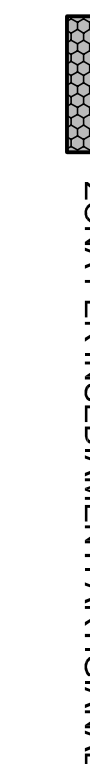
CENTRO STORICO DEL CAPOLUOGO



ZONE DI COMPLETAMENTO DEL CAPOLUOGO



ZONE DI ESPANSIONE DEL CAPOLUOGO



ZONA PER INSEDIAMENTI ARTIGIANALI



ZONE PER ATTREZZATURE



ZONA 167° DEL CAPOLUOGO



ZONE DI RISPETTO



AREA CIMITERIALE E  
ZONA DI RISPETTO CIMITERIALE



EMERGENZE GEOLOGICHE  
(Art. 28 N.T.A. - P.P.A.R.)



EMERGENZE GEOMORFOLOGICHE  
(Art. 28 N.T.A. - P.P.A.R.)



BOSCHI E PASCOLI  
(Art. 34 e 35 N.T.A. - P.P.A.R.)



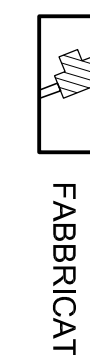
CONFINI AMMINISTRATIVI



CORSI D'ACQUA



STRADE



FABBRICATI



CURVE DI LIVELLO

